


# ALBORES E. MEDIA: GERMANOS, MUSULMANES Y BIZANTINOS



# División del Imperio Romano (395)



# Europa a principios del siglo VI



FUENTE: H. KINDER y W. HILGEMANN, *Atlas histórico mundial*, Istmo (Adaptación).

# *División del Imperio Romano*

- Crisis: siglo III (económica-social-política)
- 395: Teodosio (Imperio R. Occidente, Honorio) ; (Imperio R. Oriente, Arcadio)
- 476: Invasión bárbara (agricultura, ganadería)
- Sin comercio: vida rural
- Imp. Bizantino: capital Constantinopla.
- 476-1453: Edad Media

# Evolución del Imperio

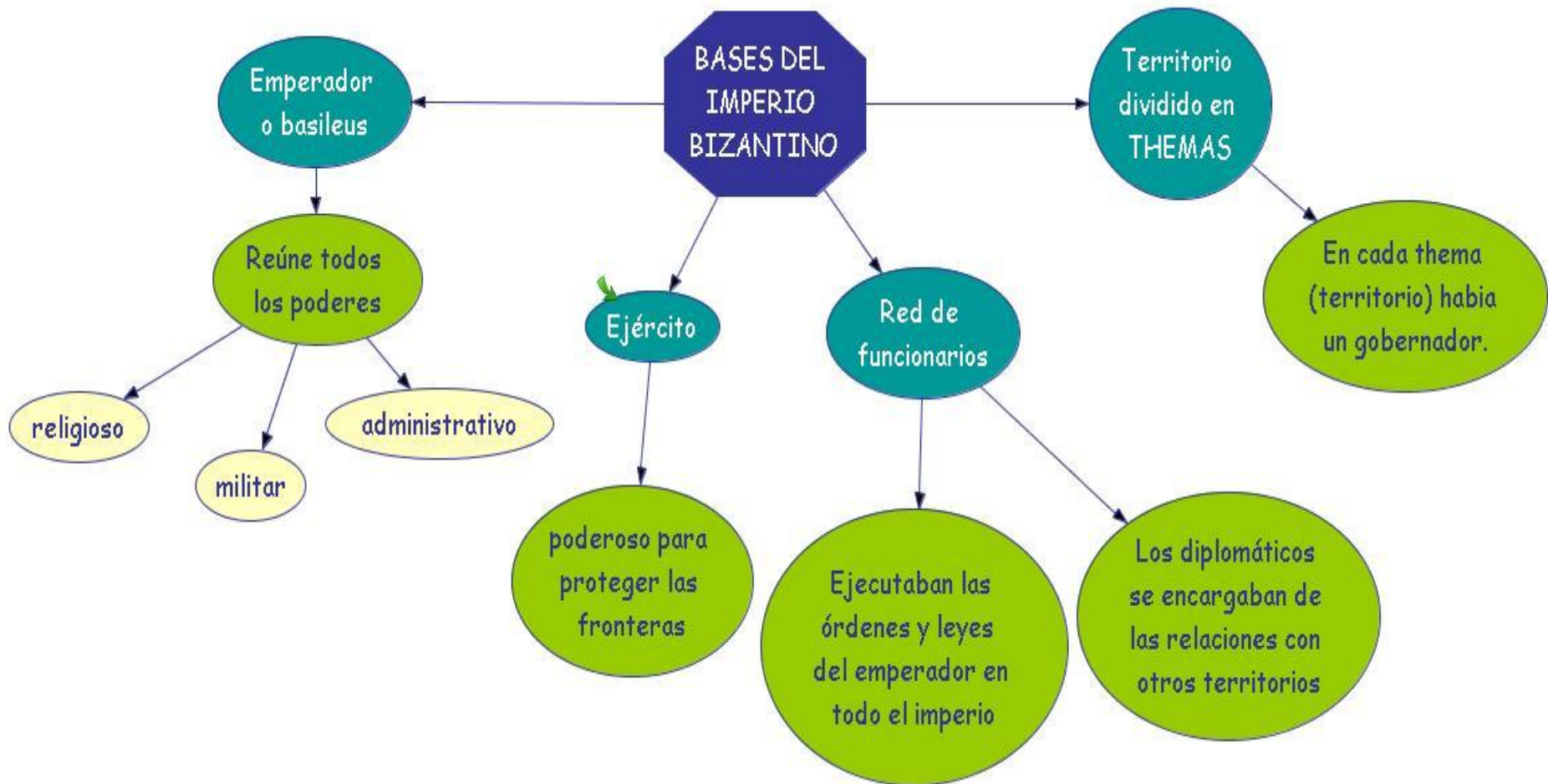
## Generalidades

- Oriente: griego por latín; basileus por César.
- Conservan: derecho, administración, religión
- Territorios: Grecia, Asia Menor, Egipto.

## Evolución del Imperio

- Justiniano: 527-565 (recupera tierras: Italia, N. de África, y S. de la península ibérica)
- Sin Justiniano: pérdidas territoriales.
- S. VII: amenaza: bárbaros, musulmanes, (Egipto, Siria, Palestina)
- S. XI: decadencia (Turcos Otomanos, conquistan territorios de Asia)
- S. XV: I. Bizantino: Constantinopla.
- Mediados s. XV: Constantinopla conquistada por Mehmet II.

# Organización Política



# Localización Geográfica



# Organización Económica-Social

## Economía:

- a) Agricultura: riqueza (cultivo en cada thema)
- b) Industria artesanal: perfumes, sedas, jabones
- c) Comercio: hasta s. XI (pieles, marfil, mirra de China, India, Persia)

## Sociedad

- a) Propietarios de latifundios (Ejército y Administración)
- b) Campesinos (controlaban tierras)
- c) Ciudades: vivían propietarios, funcionarios, comerciantes y artesanos (gremios).



# Cultura y Arte

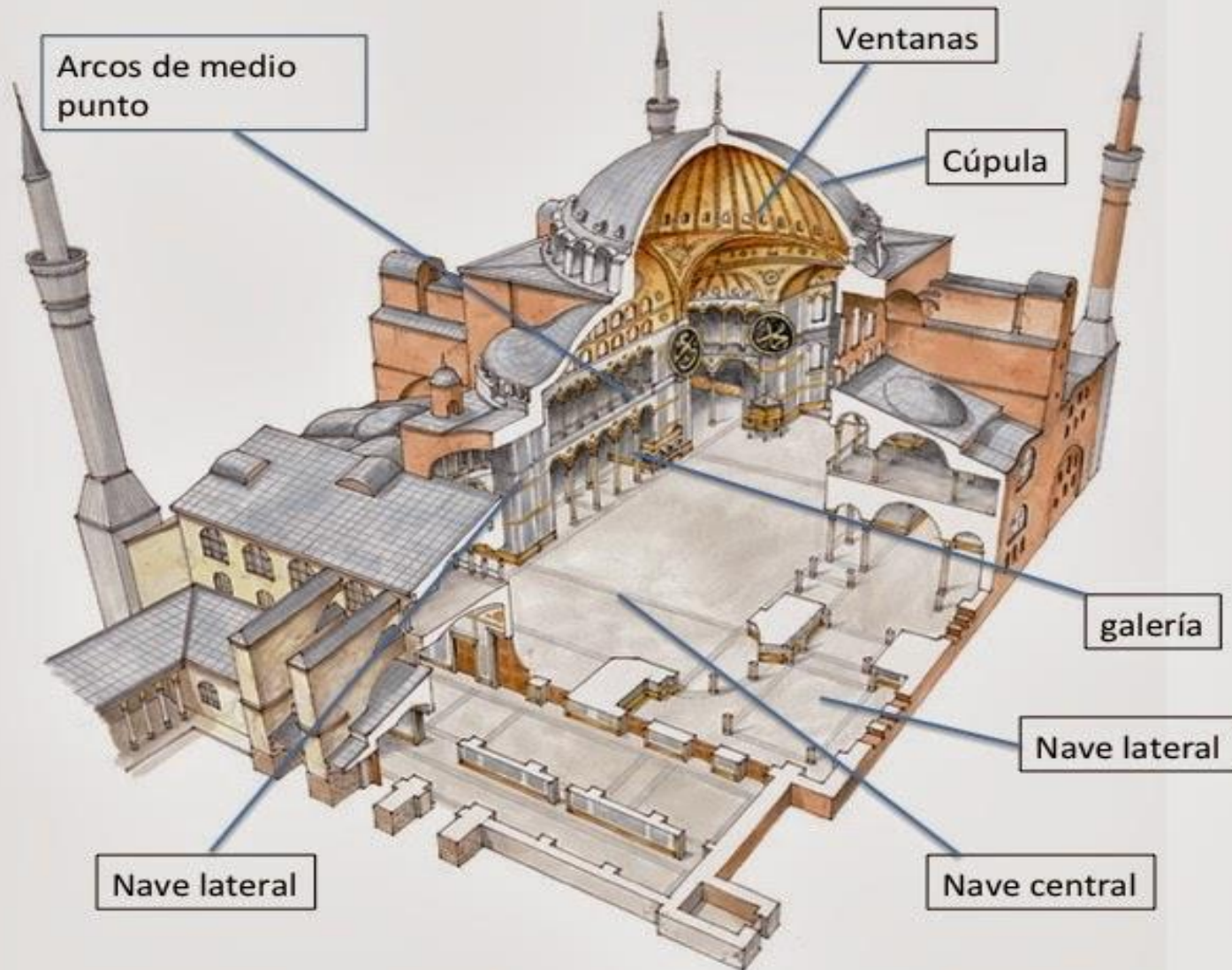
## Arquitectura

- Arco de medio punto (1 solo centro)
- Planta de Cruz Griega (cuatro brazos de igual tamaño) / Basílica (rectangulares, divididas en naves).
- Cúpula semiesférica.
- Paredes: mosaicos (teselas, piedras preciosas de cerámica o vidrio)

## Pintura

- Iconos: representaciones de santos y figuras sagradas sin volumen y rígidos

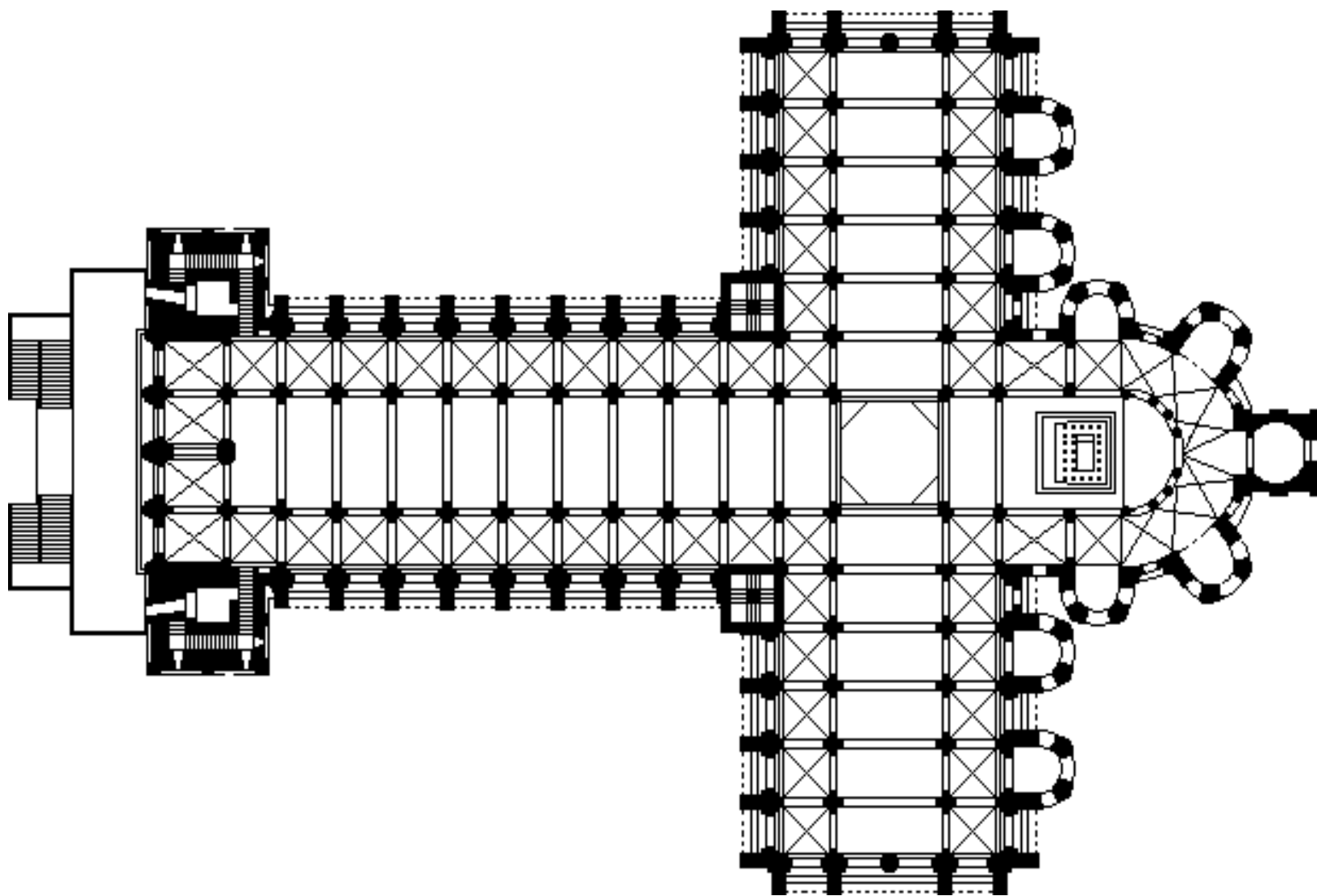
# Infografía de Santa Sofía



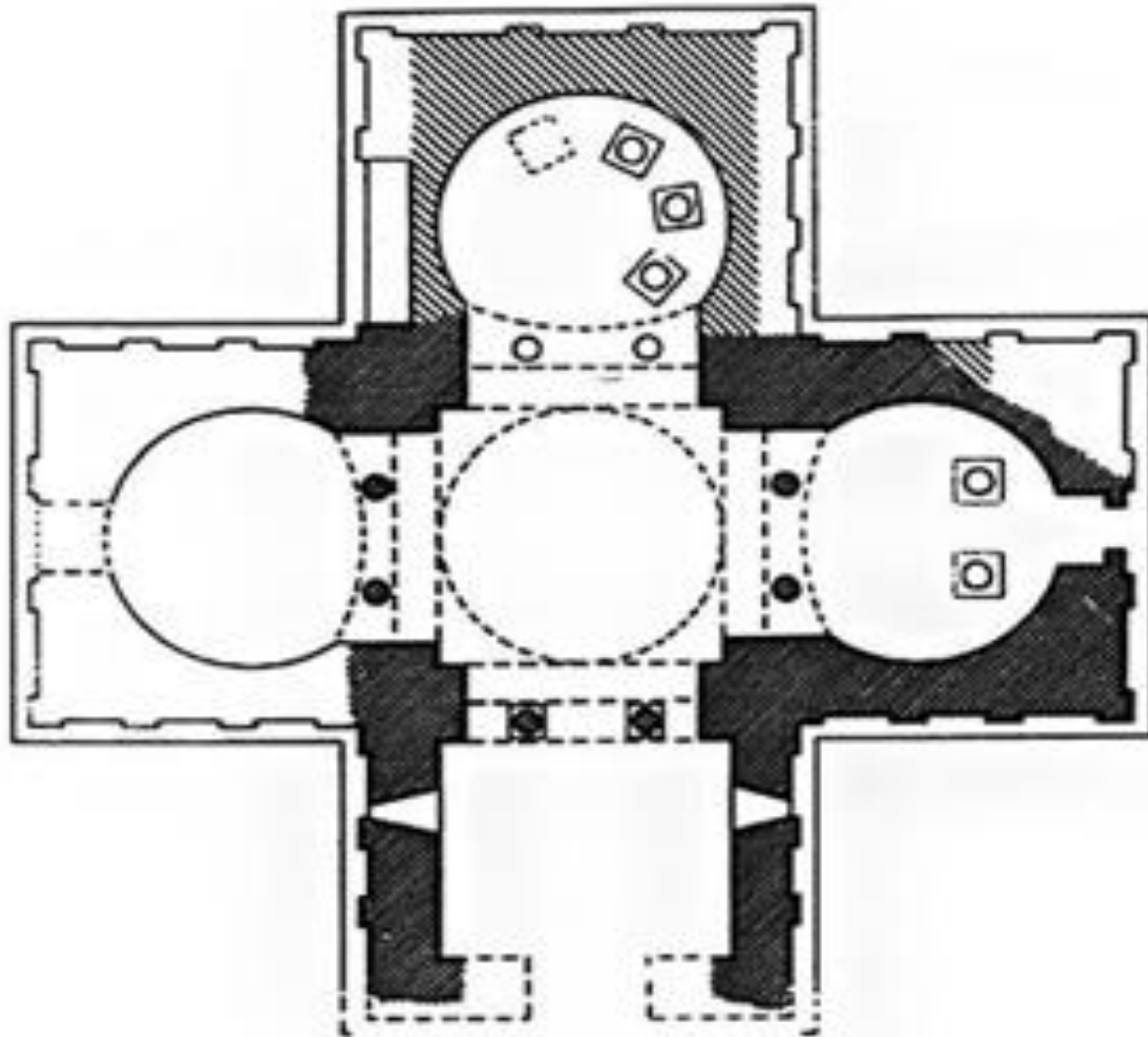
# Interior de Santa Sofía



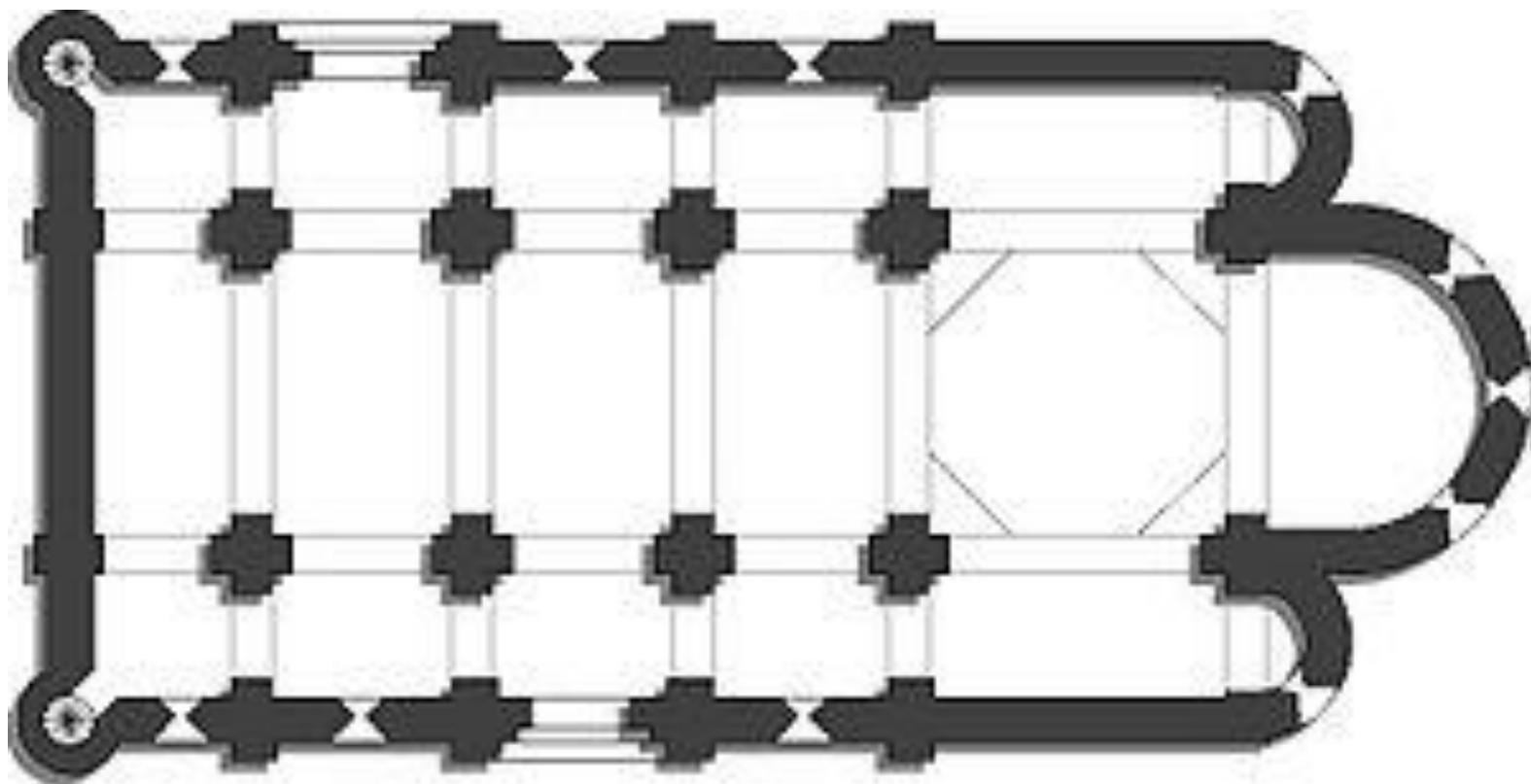
# Planta de Cruz latina



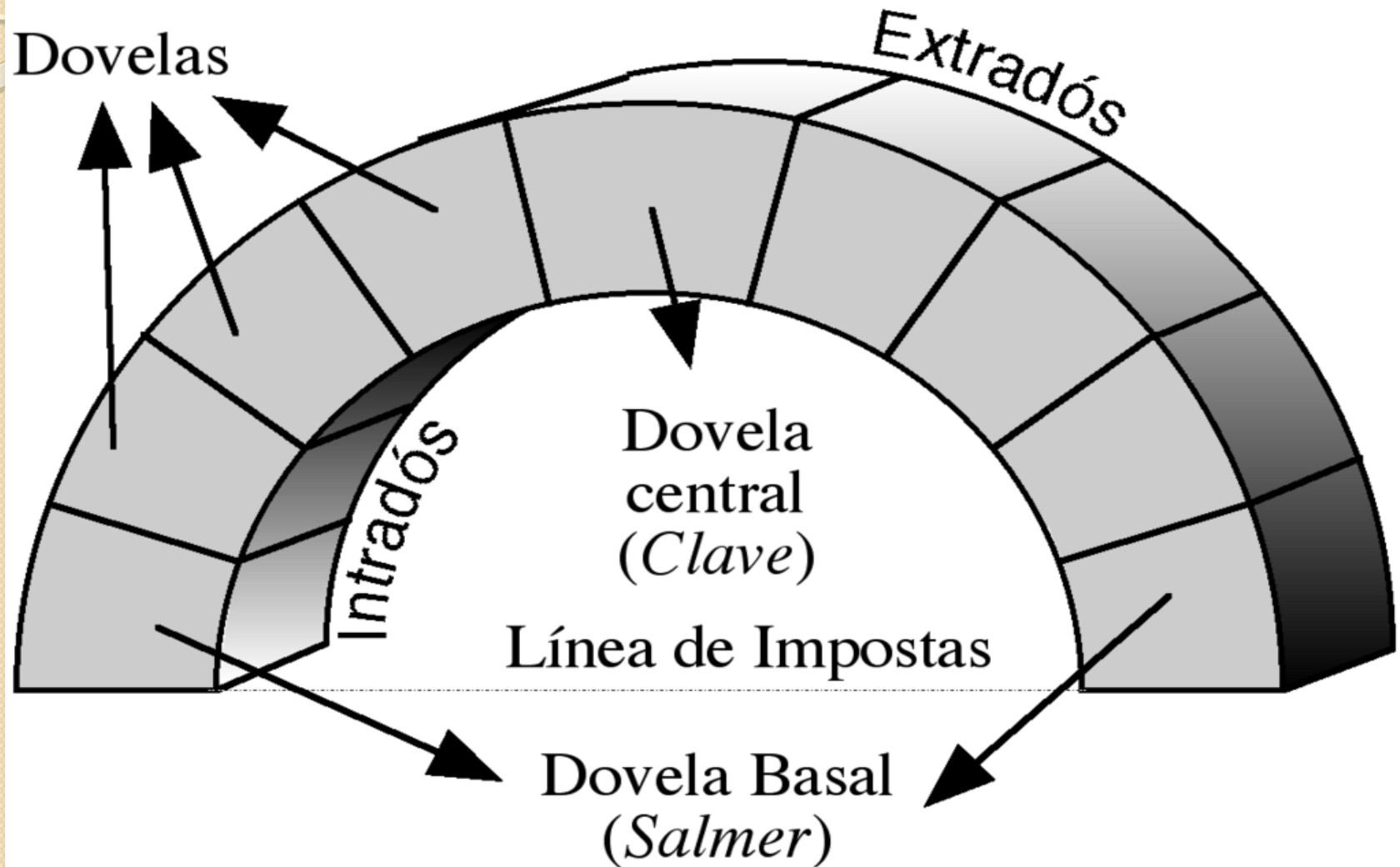
# Planta de Cruz Griega




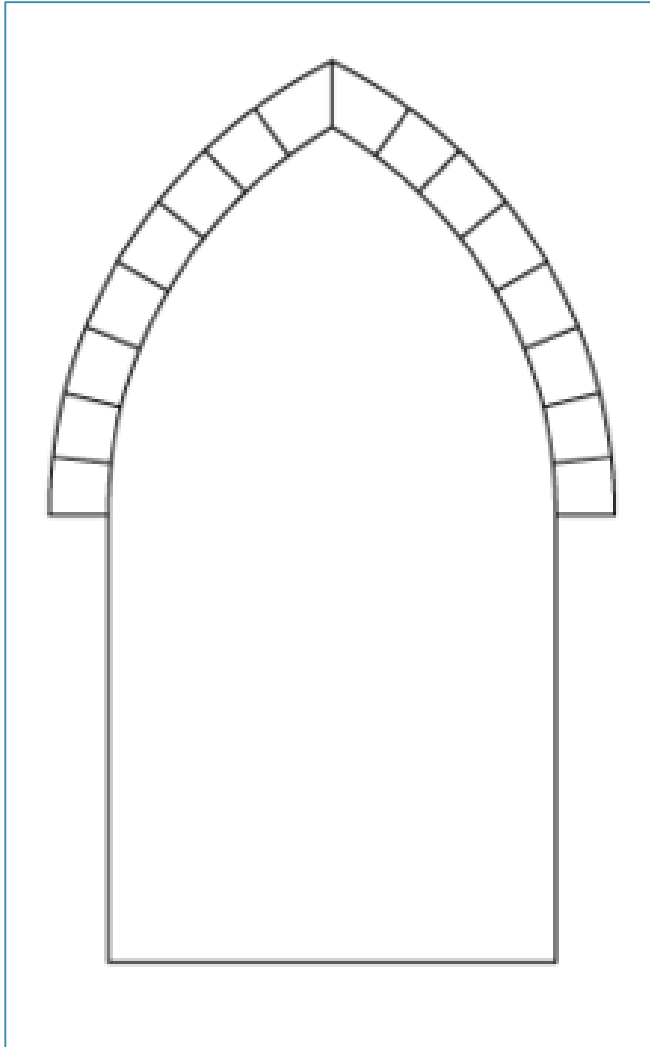
# Planta Basilical



# Arco de medio punto



# Arco apuntado





# De Reino a Imperio



# Reino Franco

- Francos: pueblo germano (Galia)
- Clodoveo: unifica galorromanos y francos, y vence a visigodos en Vouillé (507), expulsión del reino de Tolosa.
- S.VII: poder en mayordomos de Palacio
- Carlos Martel (716-741): 732, vence a los musulmanes en Poitiers.
- Pipino El Breve: dinastía Carolingia (entrega a la Iglesia Estados de Lombardía).


# Imperio Carolingio

- **Carlomagno:**
- a) Política de Restauración del Imperio Romano (expansión)
- b) Coronado emperador en 800 (Roma)
- c) Nace el Imperio ( Marca Hispánica, Sur de Europa y desde Báltico hasta Danubio)
- **Luis el Piadoso (814-840)**, pérdida de poder.
- **Tratado de Verdún (843)** división del Imperio ( Carlos el Calvo / Lotario / Luis el Germánico)

# Tratado de Verdún



## TRATADO DE VERDÚN (843)



Reino de Carlos  
el Calvo



Reino de Luis  
el Germánico



Reino de Lotario

# Organización Política

**Administración Imperial** (centro de la vida era el Palacio (dirigido por Chambelán)

- a) **Mariscal**: encargado de lo militar.
- b) **Canciller**: redacta documentos (Cancillería o Chancillería).
- c) **Conde de Palacio** (en nombre del emperador y dirige a resto de funcionarios)

# Organización Política

## Organización Territorial

- a) **Condados**: gobernados por un conde
- b) **Marcas**: gobernadas por un marqués o duque
- c) **Missi Dominici**: inspectores de Palacio, (aseguraban el entendimiento entre condes y marqueses o duques y vigilaban cumplir las leyes).

# Economía Carolingia

- Agricultura: principal actividad
- a) Villas: grandes propiedades (emperador, obispados, monasterios)
- b) Productos consumos y venta excedentes.
- c) Comercio: disminuye (armas tejidos, cerámicas, vino, esclavos...)
- **Peligro islámico:** disminuye actividad comercial

# Sociedad Carolingia

- **Sociedad Rural** (ausencia de vida comercial)
- **Emperador:** cesión de tierras a nobles (señorío territorial que controlan a los campesinos= siervos).
- **Sistema de señorío territorial**, derivó en feudalismo (sistema social-político-económico, feudo).
- **Feudalismo:** s. X-XIII (sin I. Carolingio)



# Arte y Cultura Carolingia

- Basados en: Grecia y Roma (M. Clásico)
- **Arquitectura:** edificios religiosos (capilla palatina de Aquisgrán).
- a) Muros de sillería- ladrillo-arcos de medio punto- planta basilical.
- b) Edificios: iglesias-monasterios (refectorio, cocina, despensa, dormitorios).
- **Escultura:** piezas en marfil...
- **Pintura:** miniaturas ilustrando manuscritos
- **Mosaicos – Orfebrería (oro y plata)**

# Bóveda de Cañón



# Elementos arquitectónicos

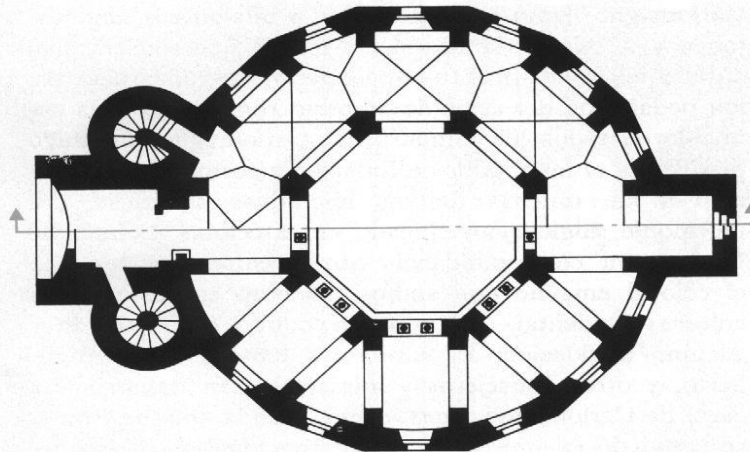
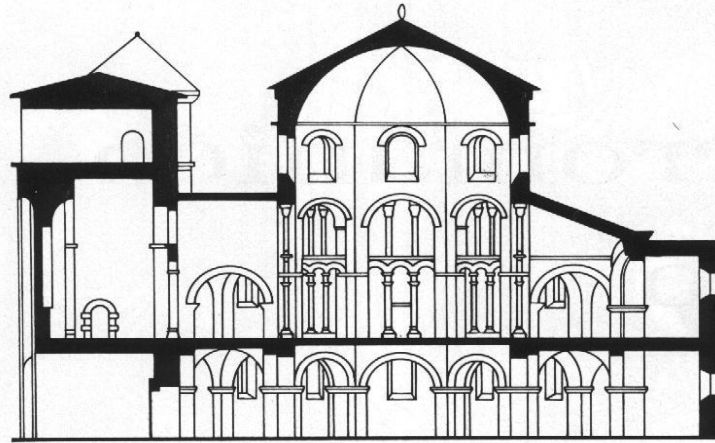
- Muros de sillería



# Miniaturas ilustrando manuscritos



# Capilla Palatina de Aquisgrán



Sección y planta de la Capilla Palatina de Aquisgrán (en la planta, la mitad superior está representada al nivel de las tribunas).

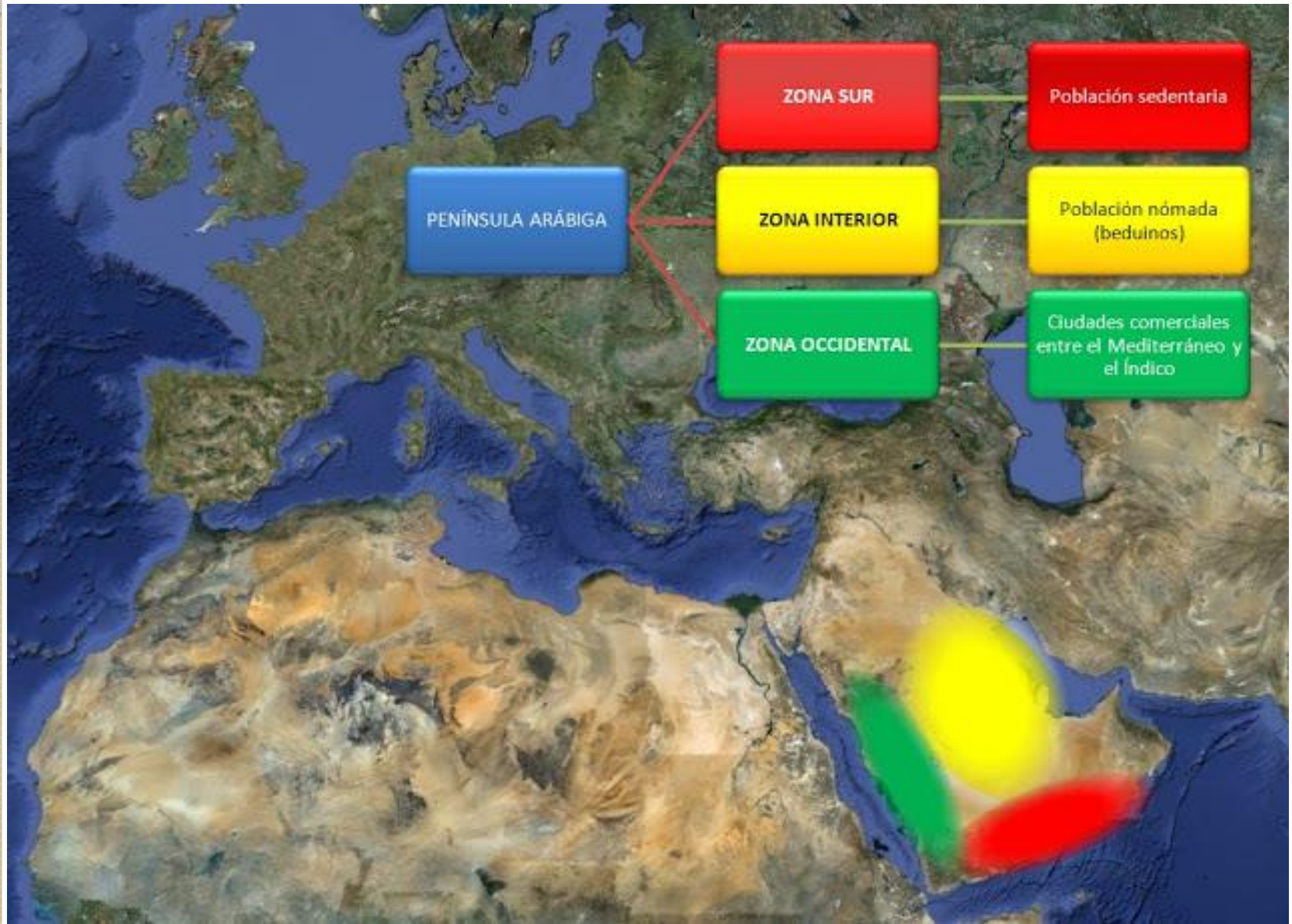
# Interior Capilla Palatina



# ORIGEN Y EXPANSIÓN DEL ISLAM



# ORIGEN Y EXPANSIÓN DEL ISLAM





# MEDIO NATURAL: P. ARÁBIGA

## Generalidades

- Mahoma: profeta (Meca, 570).
- Visión sobrenatural: predicar el Islam: sumisión a Dios
- Arabia: originarios de Arabia.
- Profeta: persona para anunciar o realizar alguna profecía.

# PRECEPTOS DEL ISLAM

## EL ISLAMISMO

- Creer en un Dios único
- Rezar cinco veces al día
- Ayunar en el mes de Ramadán
- Dar limosnas
- Peregrinar a La Meca por lo menos una vez en la vida

obliga

EL ISLAM

permite

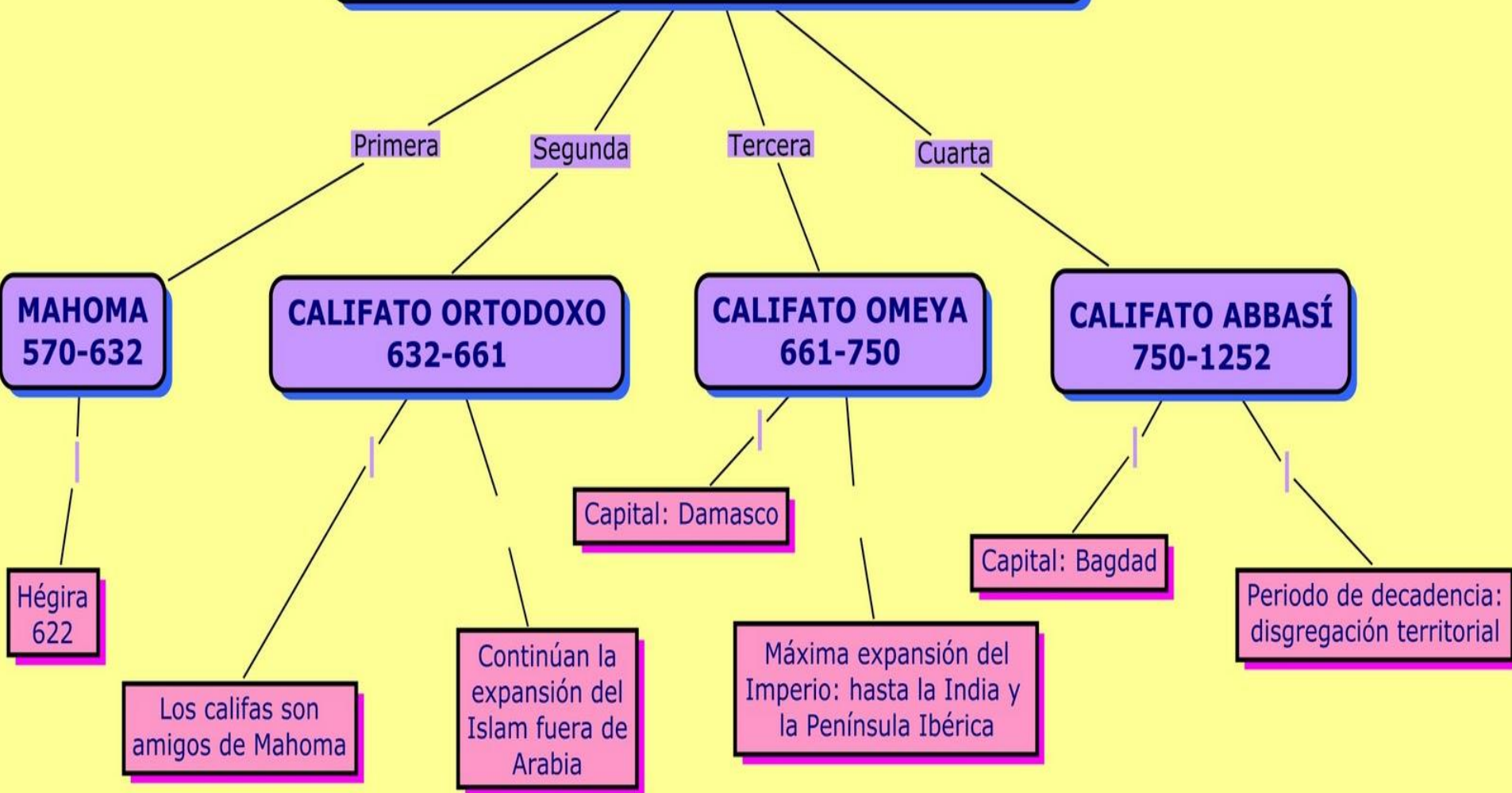
poligamia

prohíbe

- Tomar bebidas alcohólicas
- Comer carne de cerdo
- Practicar juegos de azar
- No tener pudor en el vestir

# EXPANSIÓN DEL ISLAM

## FASES DE LA EXPANSIÓN MUSULMANA



# EXPANSIÓN DEL ISLAM



## LA EXPANSIÓN DEL ISLAM



Conquistas a la muerte de Mahoma



Conquistas bajo el califato omeya



Expansión de los califas ortodoxos



Expansión de los Abasidas



Conquistas bajo el califato ortodoxo



Abasidas



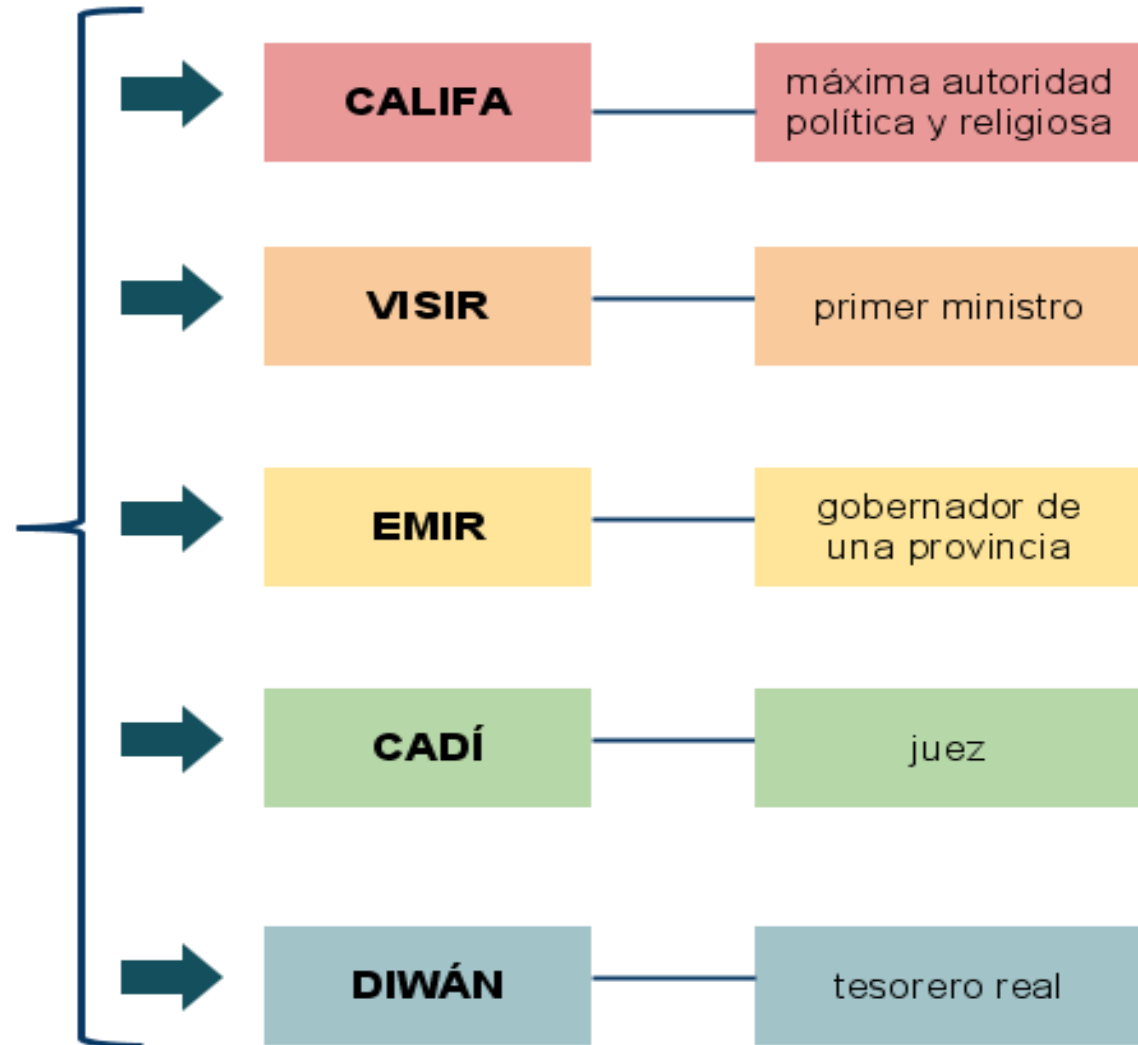
Expansión de los Omeyyas



Principales ciudades y sedes de califatos

# ORGANIZACIÓN POLÍTICA

## ORGANIZACIÓN POLÍTICA DEL IMPERIO ISLÁMICO

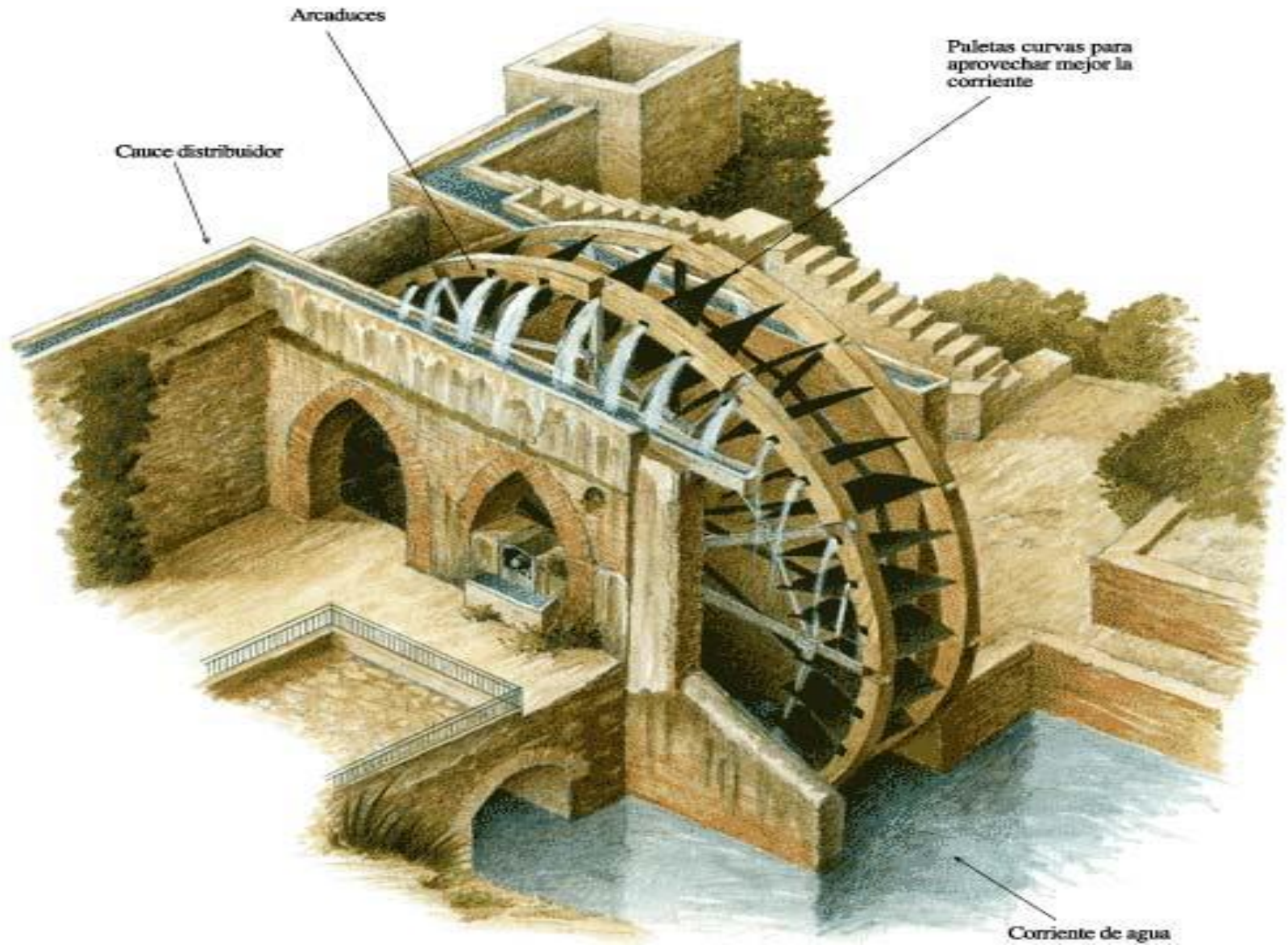


# ECONOMÍA ISLÁMICA

## Agricultura y Ganadería

- a) Escasez de aguas (tierras desérticas)
- b) Técnicas para recoger agua (norias, acequias, canales y aljibes)
- c) Pastores: (ovejas y cabras y obtenían leche, carne, lana y cuero).
- d) Transporte: dromedarios, asnos, caballos.  
Comercio (fuente de riqueza en sociedades árabes. Dinar (oro), dirham (plata), feluso (cobre))

# TÉCNICAS DE CAPTACIÓN



# TÉCNICAS DE CAPTACIÓN





# ACEQUIAS



# CANALES



# ALJIBES

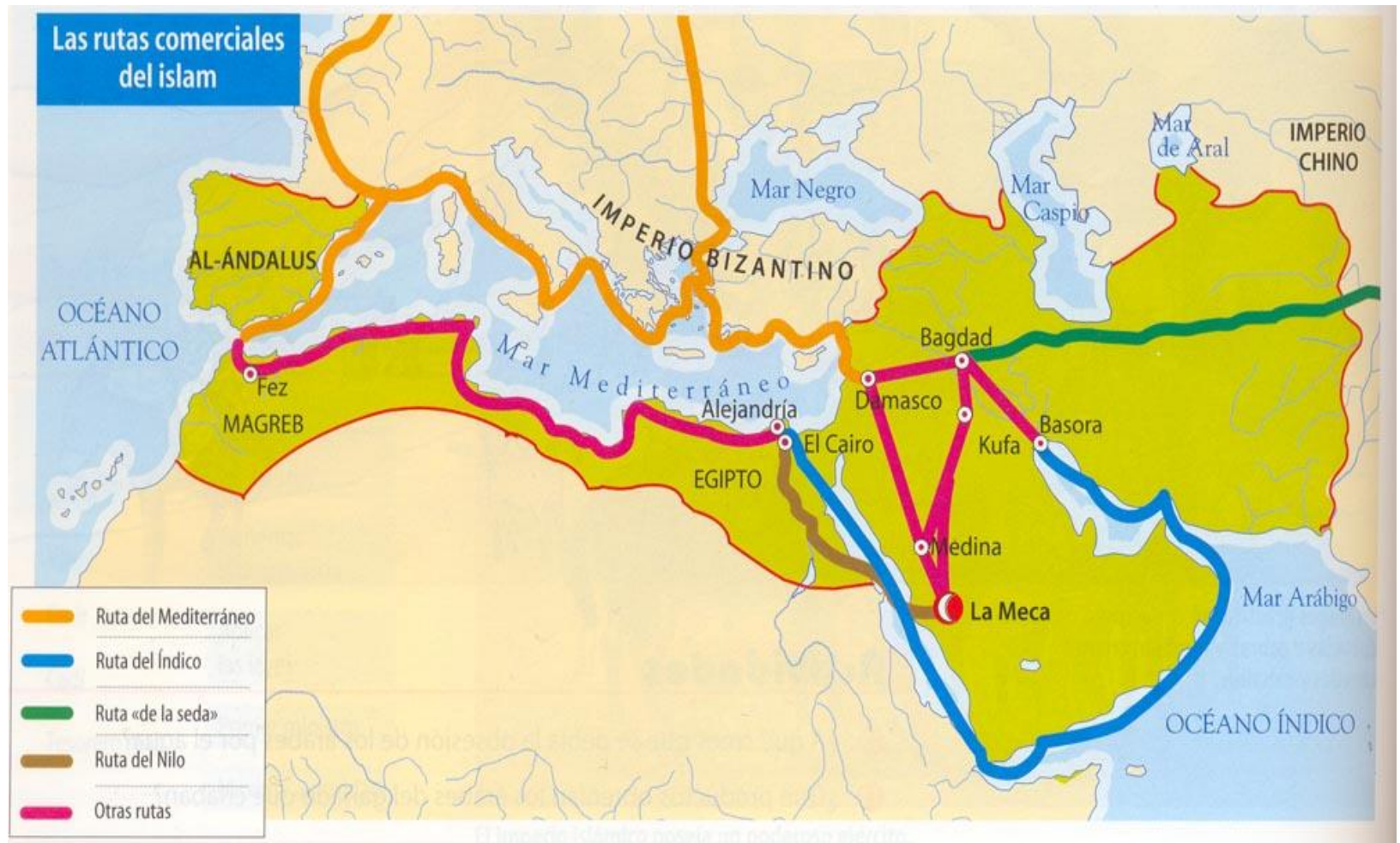


*Aljibe Hispano Musulmán - Cáceres*

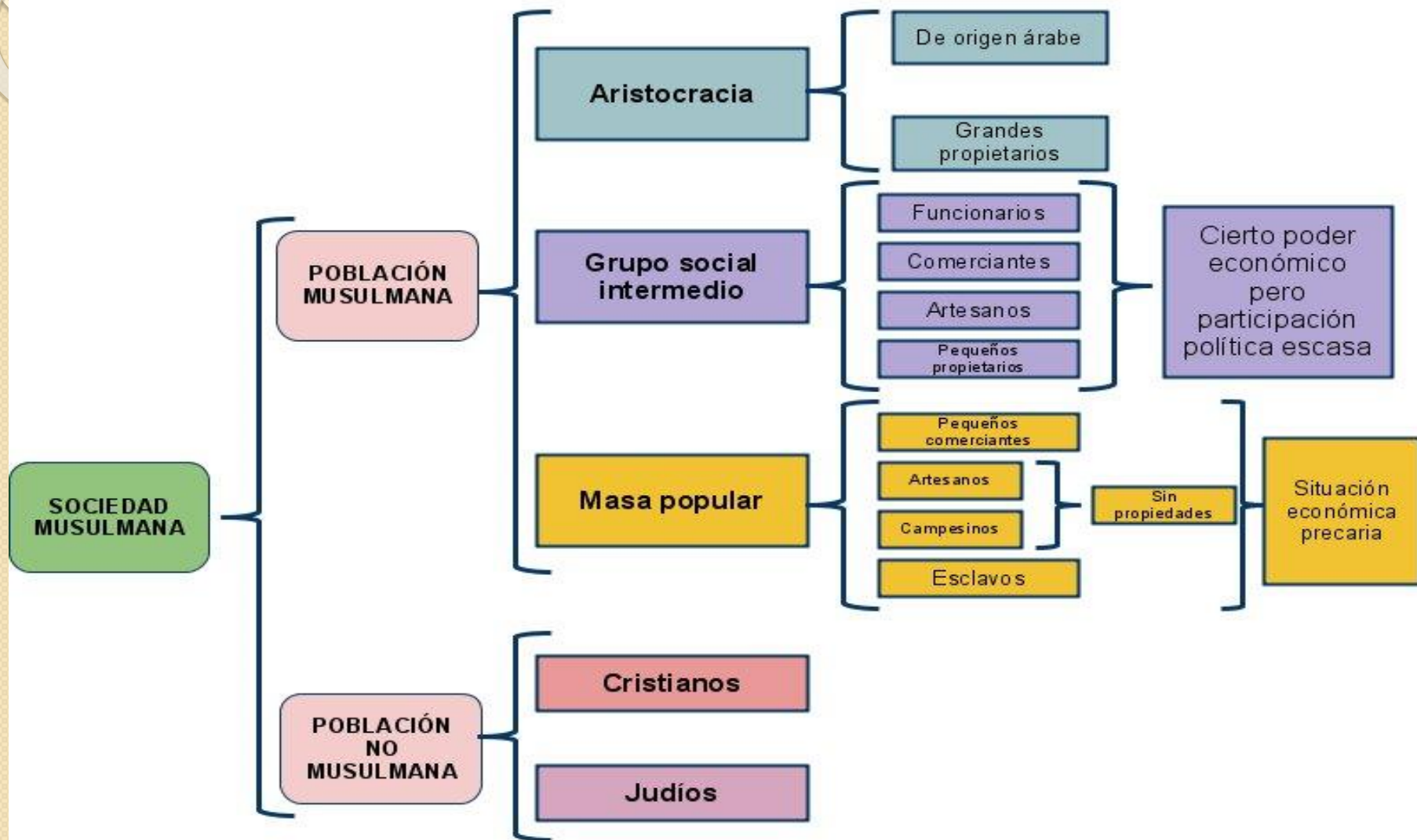
# ALJIBES



# ECONOMÍA ISLÁMICA



# SOCIEDAD ISLÁMICA




# VIDA EN LAS CIUDADES

## Sociedades urbanas

- **Calles:** irregulares, estrechas, sin salida.
- **Casas:** uno o dos pisos, con habitaciones en torno a un patio central.
- **Ventanas:** cubiertas con celosías (para no ser vistos).
- **Ciudad:** amurallada. Medina, mezquita (mayor o aljama y de barrios) y zoco.
- **Alcázar:** residencia del wali.
- **Arrabales:** barrios fuera de la muralla: cementerios y barrios habitados por la población.

# CIUDAD ISLÁMICA



1 alcazaba

2 mezquita

3 medina

4 alcázar

5 baños

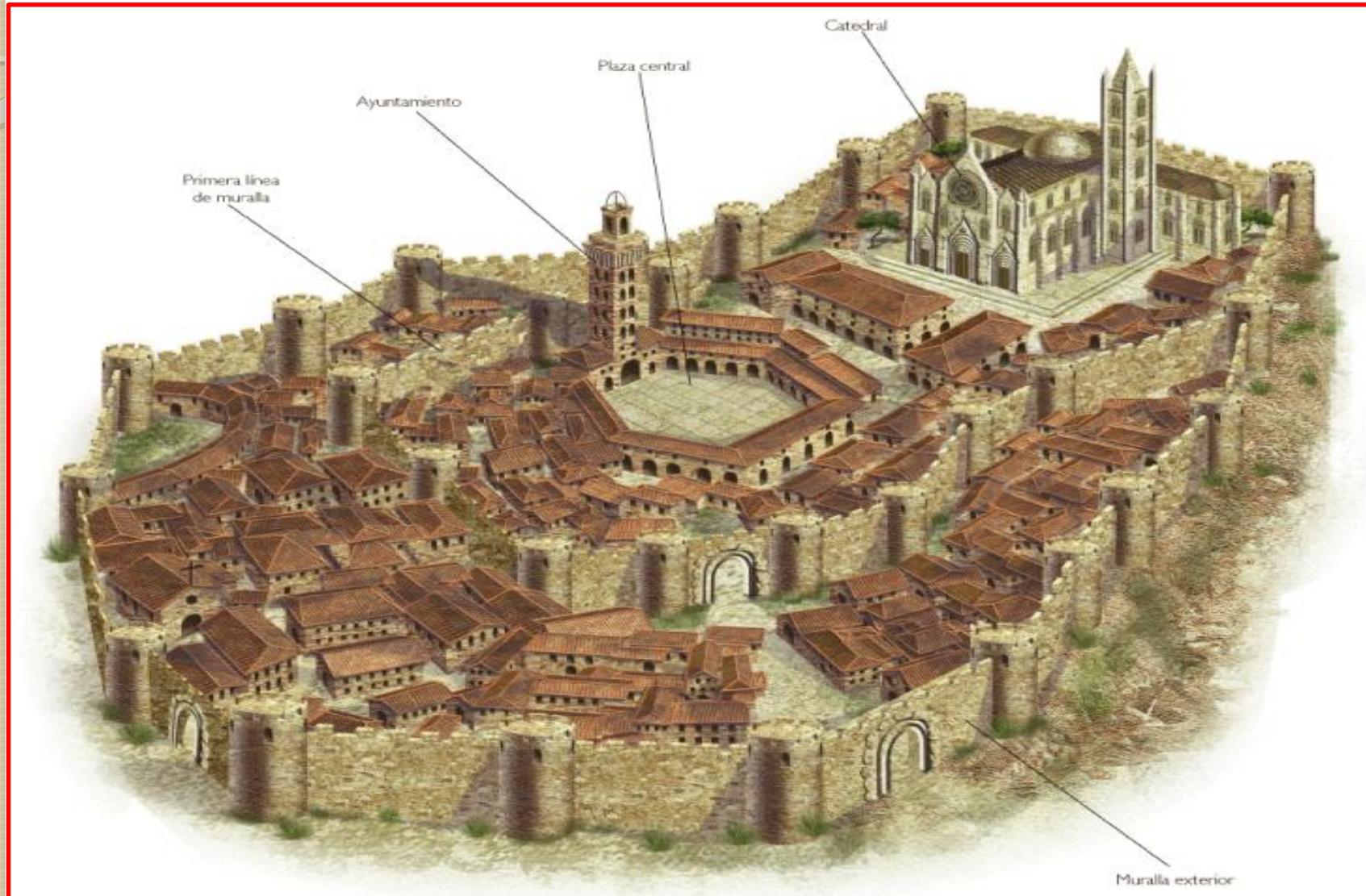
6 muralla

7 zoco

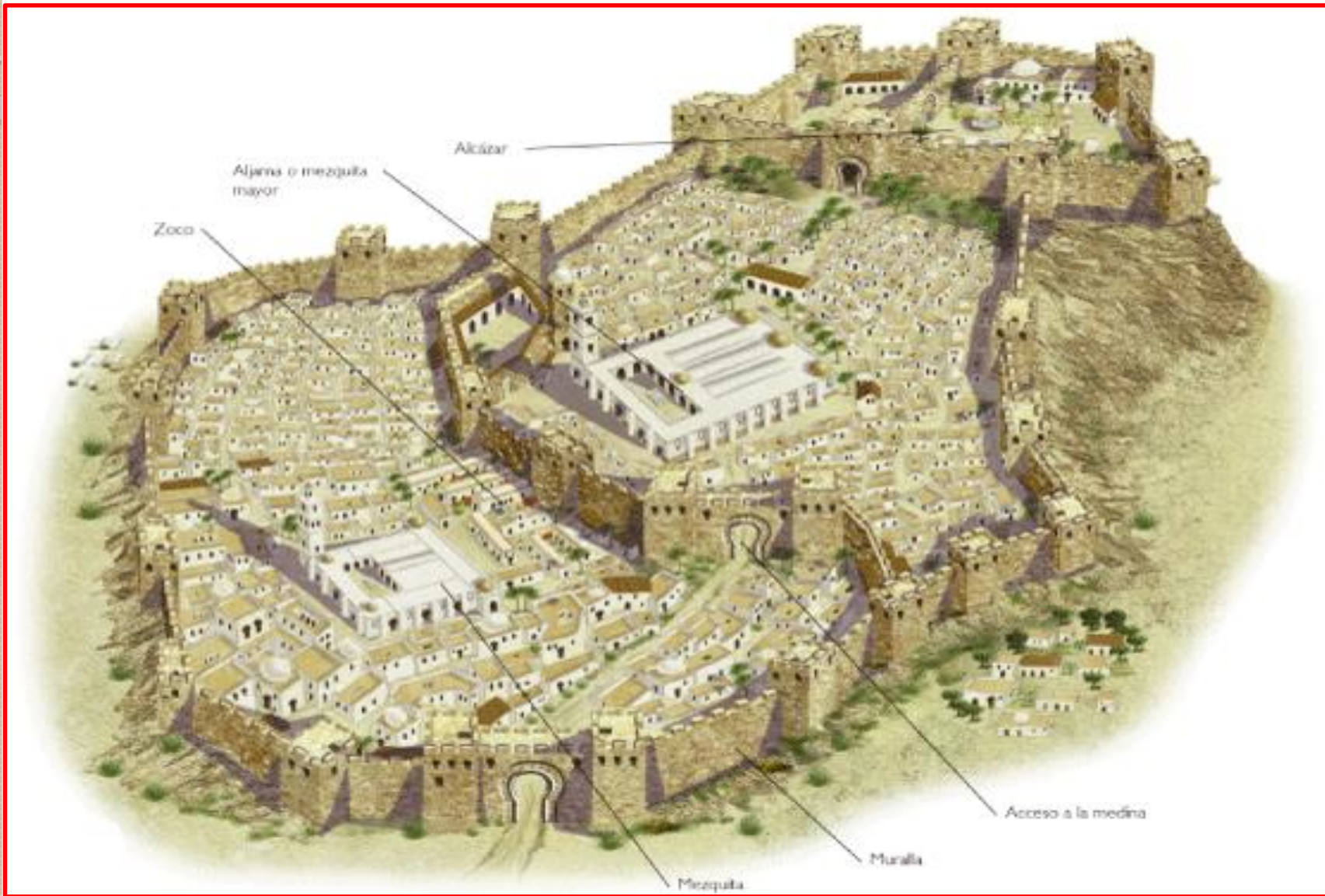
8 arrabal



# CIUDADES ISLÁMICAS¿¿



# CIUDADES ISLÁMICAS



# DECORACIÓN

*Caligráfica*



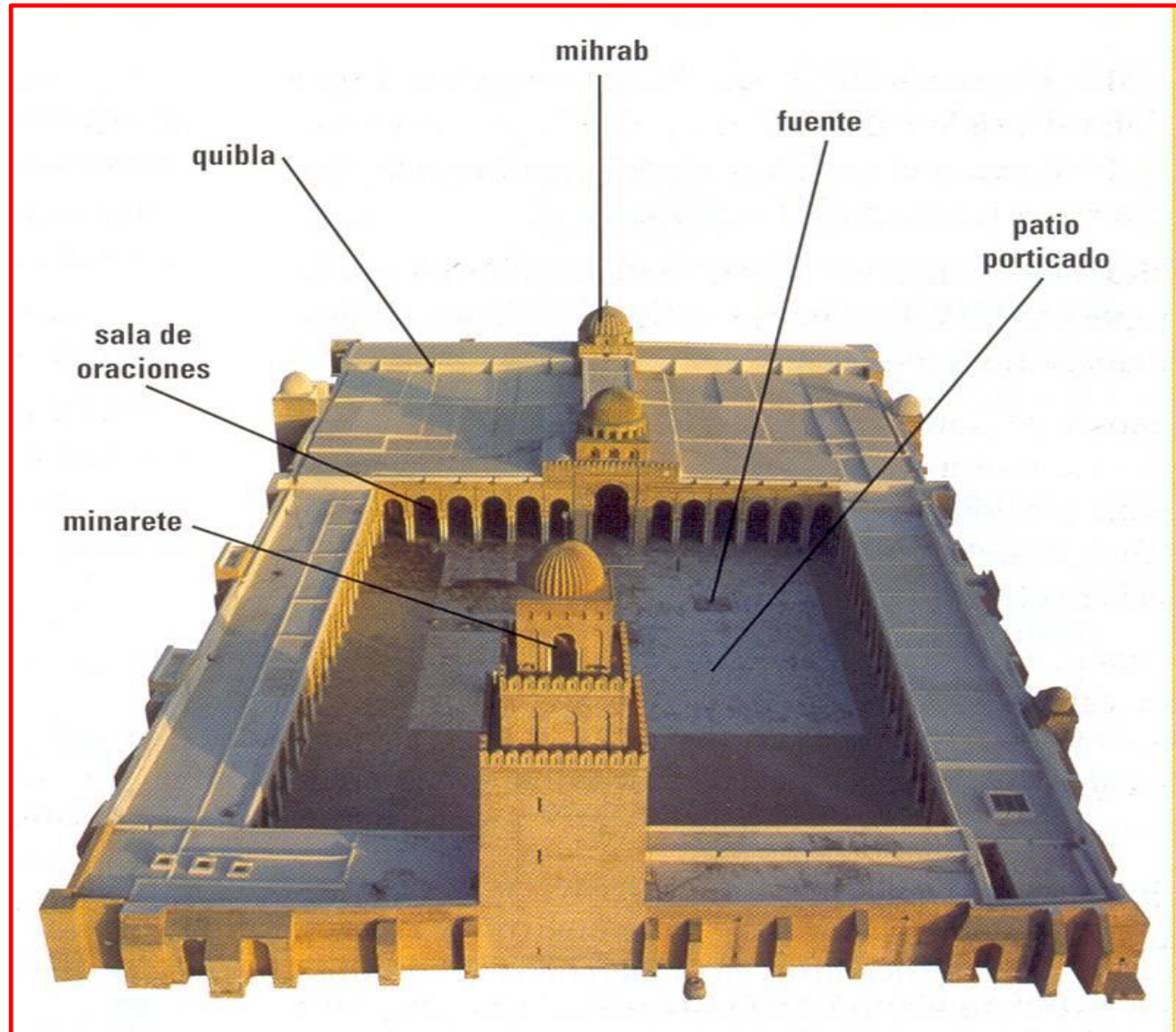
*Ataurique*




*Geométrica*



# PLANTA DE UNA MEZQUITA



# CÚPULA ISLÁMICA (Mocárabes)



# ARCOS ISLÁMICOS

